



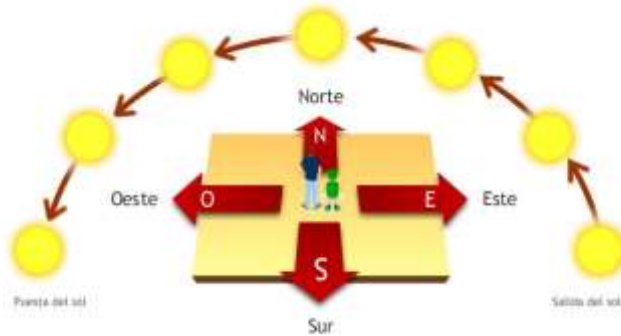
GUIA DE APRENDIZAJE: REFUERZO DE PUNTOS CARDINALES		
Nombre:	Fecha:	Curso:
OA	Ubicar Chile, Santiago, la propia región y su capital en el globo terráqueo o en mapas, y describir la ubicación relativa de países limítrofes y de otros países de América del Sur, utilizando los puntos cardinales.	
Indicador(es):	Se orientan en su entorno utilizando categorías de ubicación relativa. Identifican los puntos cardinales y los utilizan para localizar lugares.	

**INSTRUCCIONES:** Lee cuidadosamente antes de responder.

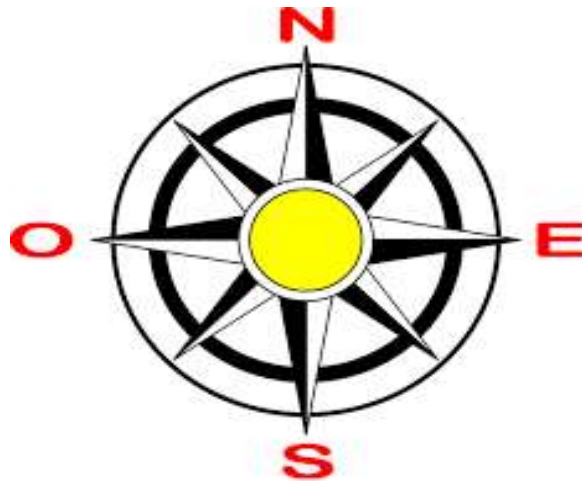
**Recuerda:**

Para orientarnos o localizar un lugar se utilizan los puntos cardinales, que poseen una relación directa con el movimiento aparente del Sol en el cielo a lo largo del día, consecuencia del movimiento de rotación de la Tierra.

Los puntos cardinales son: **Norte, sur, este y oeste.**

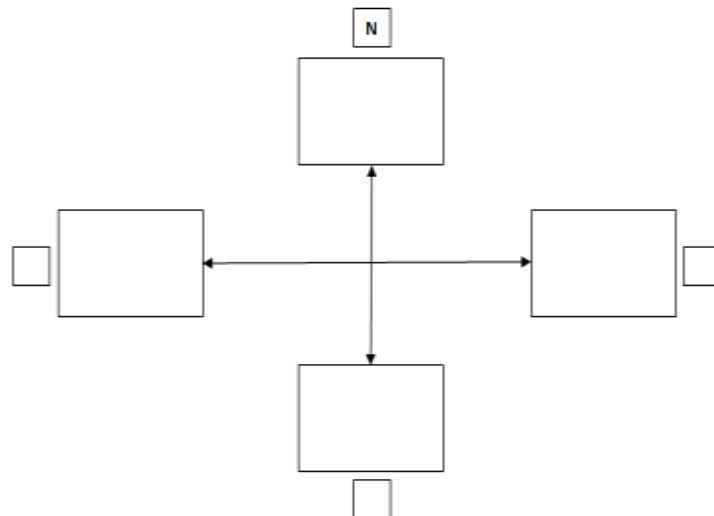


**I. Completa la rosa de los vientos con los puntos cardinales.**



**II. Completa con los puntos cardinales y luego dibuja los objetos que se indican.**

- a) Al norte una estrella
- b) Al sur una flor.
- c) Al este un corazón
- d) Al oeste un sol.



Suerte! 😊