



Colegio Benjamín Vicuña Mackenna  
Constanza 01650, Rancagua  
F: (72) 2266214  
nororientec@comun.cl

## GUIA N°20



ASIGNATURA: RELIGIÓN  
CURSO: 2° BASICO

DOCENTE: MARIA V. DE GEYTER –CLARA HEMRIQUEZ  
SEMANA: 24-28 AGOSTO 2020  
CONTACTO: [vikitoyita@hotmail.com](mailto:vikitoyita@hotmail.com)  
Celular+56 9 64540582



¡Hola queridos niños!. Esperando que estén bien de salud y de animo al igual que toda su familia. Nos preocupamos por ustedes y siempre los recordamos, esperando que pase luego esta pandemia y si dios quiere estaremos en un futuro muy cercano juntos compartiendo en nuestras aulas y con sus compañeros de curso y del colegio.


Hoy comenzamos con la guía n° 2º LA QUE VA A DAR INICIO A LO QUE SE LLAMA: “Dios Padre me regala una patria; Chile”, CONOCEREMOS MUCHAS COSAS DE NUESTRO PAIS, SU FORMA GEOGRAFICA, LA FLORA Y FAUNA, TAMBIEN SUS TRADICIONES Y EL MOTIVO MAS IMPORTANTE SU CUMPLEAÑOS .

ASI QUE LOS INVITO A CAMINAR CONMIGO EN ESTA AVENTURA LLAMADA **mi país chile regalo de dios.**

# Objetivo de aprendizaje y contenidos conceptuales

<p><b>OF:</b> Reconocer que Dios Padre nos ha dado un lugar para vivir y que somos colaboradores en el cuidado de esta tierra, respetando las tradiciones, símbolos patrios y las diferentes culturas de nuestro País.</p>	<p><u>Contenido</u> Dios Padre me regala una patria; Chile</p>	<p><u>Indicadores:</u></p> <ul style="list-style-type: none"><li>• Desarrollar la capacidad de observar distintos mapas donde se encuentra el PAIS Chile.</li></ul>
<p><b>OA::</b> Demostrar a Chile como su patria y un gran regalo de Dios.: geografía, límites, clima, costas, y sus regiones</p>	<p><u>HABILIDADES:</u> Reconocer - Contemplar- Demostrar - Comentar- Reconocer - Reflexionar Desarrollar - Expresar Observar</p>	<ul style="list-style-type: none"><li>• Realizan comentarios sobre las características climáticas que tiene nuestro país. ( Norte a Sur)</li></ul>
<p><u>Objetivo de la clase:</u> Saber que mi país es un regalo de Dios para vivir en el, aprender sus orígenes y conocer su geografía de norte a sur, su singularidad en el clima la cual esta bien marcada por las cuatro estaciones del año.</p>	<p><u>Destrezas:</u> Dibujar Escribir Pintar o colorear.</p>	<ul style="list-style-type: none"><li>• Expresa a través del dibujo el mapa y geografía de Chile, el clima y sus regiones.</li></ul>

HOLA!, mi nombre es GOFY y voy  
acompañarlos en esta unidad

Goofy is a cartoon character with a large black nose, wearing an orange shirt and a green hat with a red band. He is waving with his right hand.

Y como soy de otro país  
aprenderé junto a ustedes  
como es su país....¿Que sabes  
de Chile?¿Donde queda Chile?

¿Qué les parece si  
comenzamos a  
trabajar?. Los invito a  
que me sigan.



## 2.-GUIA

- **Escucha. Luego realiza las actividades.**


Los mapas son representaciones planas de la superficie de la Tierra completa o partes de ella. Un mapa que presenta completa la superficie de la Tierra, se llama planisferio



### Chile y su ubicación geográfica

#### Chile en el mundo





¡Que fascinante! ver donde queda Chile. ¿Te fijaste en el mapa donde esta ubicado y la forma que tiene el país?

¡UFF! Que largo es y esta rodeado de montañas. Pero tenemos que conocer con quien es vecino Chile

Los países vecinos o que limitan con Chile son:  
Al norte de Chile está Perú. Al este de Chile está Bolivia y Argentina.  
Al oeste de Chile está el océano Pacífico. Al sur de Chile está el Polo sur.

## AMÉRICA DEL SUR





¿Y cómo será su geografía?

¿Saben ustedes como es?



- REGIONES
- EN 1974 LA CONARA (COMISIÓN NACIONAL DE REFORMA ADMINISTRATIVA) DIVIDIÓ AL PAÍS EN 13 REGIONES.
- HOY SON 15 REGIONES

Cómo vamos?, ¿Van recordando?  
Con Donal y Mickey les ayudaremos  
hacer un repaso.



### Repasemos:

1. No olvidar que lo que tenemos como patria es un regalo de Dios
2. Como ciudadanos debemos cuidar y proteger todo lo que nos rodea
3. Chile **es una larga y angosta faja de tierra y esta ubicado en América del Sur.**
4. Chile es vecino:
  - Al norte de Chile está Perú.
  - Al este de Chile está Bolivia y Argentina.
  - Al oeste de Chile está el océano Pacífico.
  - Al sur de Chile está el Polo sur.


Pero nos falta : El clima en Chile.



Ahora veras el clima que puede haber en todo chile y que coincide con las estaciones del año



Viento fuerte por lo general se asocia al otoño o invierno. Esto se puede dar en zona central y sur.



El clima caluroso lo relacionamos con el verano donde hace mucha calor, también se da durante todo del año en el norte de nuestro país.



La lluvia se puede manifestar en otoño o invierno, pero donde mas se da es en el sur de chile

Clima frio nieve por lo general se da en el sur de chile y en el Polo Sur



## 3.- TAREA



Ahora  
demostrar  
lo  
aprendido

**Ya que hemos llegado hasta acá por hoy. Comenzaremos por finalizar demostrando que cosas aprendiste hoy**

**Antes que nada pedirás ayuda algún adulto que pueda leerte las instrucciones y las fichas del PowerPoint.**

### **Actividad N°1**

1.- Escribe en el cuaderno de religión, el objetivo de la clase :

Objetivo de la clase: **Saber que mi país es un regalo de Dios para vivir en el, aprender sus orígenes y conocer su geografía de norte a sur, su singularidad en el clima la cual esta bien marcada por las cuatro estaciones del año.**

2.- Pídale a un adulto que le lea la guía de información de Chile. Donde se ubica y en que continente.

3.- Repita lo que ha escuchado en forma oral la información sobre la ubicación de Chile y su geografía.

### **Actividad N°2**

1.- Responda en forma oral.

a) ¿Cómo es Chile?

b) ¿En que continente queda?

c) ¿Por qué crees que Dios te regalo este País?

### **Actividad N°3**

1.- Con ayuda de un adulto dibuja el mapa de Chile y lo pintas

2.- Con ayuda de un adulto elige que clima es mas conocido por ti, por ejemplo la lluvia, pero debes dibujarte en ella. Elije al menos dos tipos de clima.

## 4.-autoevaluacion

Indicadores	Siempre	Casi siempre	Algunas veces	Nunca
Sigo las instrucciones de mi profesor				
Copio el objetivo y la fecha al realizar mi tarea				
Las actividades de esta guía fueron importantes o significativas para mí y me sirven para la vida				
Fui capaz de contestar todas las preguntas sin ayuda				
Solicito ayuda para la realización de mis actividades				
Termino mis tareas en el tiempo estimado según calendario y horario.				

# 5.-Ticket de salida



- El ticket de salida es para averiguar tus aprendizajes realizados durante esta unidad, vasta con una o dos preguntas o un dibujo que refleje lo que aprendiste en esta unidad.
- Coloca una V de verdadero o F de falso según el enunciado.
- 1.- ..... Chile es el nombre del País donde vivo.
- 2.-..... Chile es mi País donde nací y es un regalo de Dios para vivir, crecer y cuidar
- 3.-..... Chile se compone de varias regiones unas de esas es la que vivo yo, es la región de O'Higgins.
- 4.-..... Chile se encuentra ubicado en América del Norte.
- 5.-..... Chile se caracteriza por tener un clima variado desde mucho calor hasta un frio intenso o de nieve.
- 6.- ..... Chile es vecino al norte con Perú, al sur con el Polo sur, al oeste con el océano pacifico y este con Argentina y Bolivia.



# Solucionario de la guía n°20

- **Actividad N°1**

- Relatar en forma oral : Chile esta ubicado en el sur de América, es una larga y angosta faja de tierra, la cual se compone de 15 regiones.

- **Actividad N°2.-**

- Respuestas en forma oral:

1. Es largo y angosto
2. Sur
3. Porque quiere que sus hijos tengan un lugar lindo para vivir, como mi país.

- **Actividad N° 3**

1. Dibujar y pintar ejemplo:

